



# ÍSALP

ÁRSRIT ÍSLENSKA ALPAKLÚBBSINS 1993

Fréttapistillinn inniheldur það helsta sem gerðist í fjallamennsku og klifri á síðasta ári. Það er mikið verk sem fer í heimildaöflun í fréttapistillinn, allir eru hvattir til að leggja þeim lið við gerð þessa pistils sem verður heimild framtíðarinnar. Eins eru ábendingar og leiðréttingar vel þegnar. Pistillinn verður jú að vera traust heimild.

## FJALLAMENNSKA

## ÚTLÖND

### GRÆNLAND

Ingbjör Bjarnason og fæðgarnir Haraldur Örn Ólafsson og Ólafur Örn Haraldsson lögðu upp í skíðaleiðangur yfir Grænlandsjökul síðasta sumar ('93). Þeir hófu ferðina á austurströndinni í

## Fréttapistill

umsjón: Jón Haukur Steingrímsson, Tómas Grønvaldt og

Snævarr Guðmundsson

Isortoq og enduðu á vesturströndinni við Sydri-Straumfjörð. Ferðin tók 29 daga og gekk vel utan þess að þeir lentu í stormi fyrstu dagana. Þetta var í fyrsta skipti sem alíslenskur leiðangur leggur í skíðaferð yfir Grænlandsjökul.

### EVROPA

#### ALPAR

Seinni hluta ágústmánaðar '93 voru þeir Guðmundur Tómasson, Pétur Adalsteinsson og Sigurður Sigurðsson í Chamonix. Það rigndi mjög mikið á þessum tíma en þeir fóru engu að síður á Mt. Blanc du Tacul. Guðmundur og Pétur gerðu tilraun til að ganga á Mt. Blanc tind eftir Grand Mulets leiðinni en urðu frá að hverfa í um 4600 metra hæð. Í ágúst '92 voru Rúnar Gíslason, Orri Max Rail og Haukur Hlíðkvist Ómarsson einnig í Chamonix. Þeir fóru eins og margir áður á Aig. L'M (2844 m) eftir NA-hrygg. Rétt áður en

að rigningartíðin hófst náðu þeir að fara 200 m klettaleið á Pyramide d'Argentiere og á Aig. d'Argentiere (3902 m) í framhaldi af því.

### AMÉRIKA

Í september '92 gekk Kristján Maack á Mt. Whitney (4.418 m). Ferðin tók 15 klst. upp og niður. Leiðin upp var austurvegurinn en niður „Mountaineer's Route“ sem svo er nefnd.

### ALASKA

Jón Ingi Sigvaldason og Hörður Hreiðarsson lögðu til atlögu við Mt. McKinley (6192 m) hæsta fjalls N-Amérikú í lok maí '93. Annar þeirra veiktist og urðu þeir frá að hverfa. Þann 4. júní stóðu Jón Haukur Steingrímsson, Valdimar Harðarson, Guðni Bridde og Kristján H. Birgisson á tind McKinley. Leiðin sem þeir fóru var West-Buttress. Gekk ferðin framur öllum vonum því þeir náðu tindinum á 13. degi ferðarinnar, en alls dvöldu þeir 16 daga á fjallinu. McKinley er þekkt fyrir válynd veður og oft nefnt kaldasta fjall í heimi. Þeir voru hins vegar sérlega heppnir með veður og lentu aðeins einu sinni í því að bíða af sér slæmt veður. En engu mátti muna því að skömmu eftir að Íslendingarnir náðu tindinum skall á hið versta veður og hópar sem voru sent á ferð þennan dag urðu frá að hverfa. Margir fjallamenn reyna að klifa fjallið á hverju ári og getur orðið býsna þröngt á þingi, félagarnir lentu m.a. í því að þurfa að „bivakka“ vegna þrengsla í tjaldbúðum í um 5000 m hæð. Þetta var í fyrsta sinn sem íslenskur leiðangur kom öllum sínum mönnum upp á tindinn.


### AFRÍKA

#### Kilimanjaro

Skúli Jónsson, Pétur Einarsson og Guðmundur Þór Þormóðsson klifu Kilimanjaro fjallið í júlí '93.



Úr McKinley leiðangri Kópavogsmanna. Bivakkað í um 5000 m hæð. Ljósmynd Jón Haukur Steingrímsson.



Guðmundur Helgi á leið á Skarðatind. Ljósmynd Hallgrímur Magnússon.

## ÍSLAND

### SUÐAUSTURLAND

#### Kirkjan

Kirkjan var sótt heim páska '93 af Rúnari Gíslasyni, Orra Max Rail, Ólafi Jónssyni og Hauki H. Ómarssyni. Hefðbundna leiðin varð fyrir valinu.

#### Hrútsfallstindar

Þeir voru klifnir helgina fyrir Verslunarmannahelgina af Rúnari Gíslasyni og Hauki H. Ómarssyni. Þeir fóru upp hrygginn á Suðurhlíð og niður „Hafrafellsleið“ Páls Sveinssonar og Guðmundar Helga, sem lýst er í síðasta fréttapistli, og létu vel af.

#### „Súla“ í Skaftafellsjökli...

Sú meinlega villu skeddast í ársritið 1990 að Björgvin Richardsson, Valdimar Harðarson, Ari Hauksson og Jón Haukur hafi klifið „Súluna“ í Skaftafellsjökli. Hlúð rétta er að þeir klifu Súlu í Eystrafalli upp af Núpsvötnum. Guðni Bríðde og Jón Haukur reyndu hins vegar við Skerð í Skaftafellsjökli árið 1991 en snéru frá eftir eina og hálfu spönn í ausandi rigningu.

#### Skarðatindur

Austurveggur Skarðatinds var klifinn öðru sinni af þeim Guðmundi Helga Christensen, Páli Sveinssyni og Hall-



Snæfell. Leið Snævarrs og Björns liggur upp snjólænum fyrir miðri mynd og upp á hrygginn. Ljósmynd Björn Vilhjálmsson.

grími Magnússyni, 17. apríl '93. Þeir fylgdu leið Jóns Geirssonar og Snævarrs Guðmundssonar utan smáafbrigðis síðustu 40 m. Leiðin var í góðum aðstæðum nema helst til mikill snjór.

Um páskana 1993 gengu eftirtaldir á Skarðatind: Júlíus Gunnarsson, Ingólfur Haraldsson, Ragnar Haraldsson, Símon Halldórsson, Órvar A. Þorgeirsson, Garðar P. Magnússon og Valgarður Sæmundsson. Þeir gengu inn Morsárdal á fimmtudegi og gistu þar um nóttina. Á föstudeginum var svo gengið á tindinn í frábæru veðri eftir hefðbundnu leiðinni.

#### Pumall

Um Verslunarmannahelgina '93 var Pumall klifinn af þeim Símoni Halldórssyni, Órvari Atla Þorgeirssyni, Ingólfi Haraldssyni og Garðari P. Magnússyni. Upprunalega leiðin varð fyrir valinu.

#### Þverártindsegg

Klúbsferð var á Eggina um Hvítasunnuna 1993. Þrátt fyrir dræma þátttöku fóru Símon Halldórsson og Órvar Atli Þorgeirsson frá Hnappavöllum (þar voru fyrir sportklifrarar að stunda sína uppáhaldsiðju), þeir óku inn Kálfafellsdal og lögðu til uppgöngu um eittleytið eftir miðnætti. Um 6 1/2 tíma síðar voru þeir komnir upp eftir strembna göngu í ágætisveðri

Hallgrímur Magnússon, Elín Sigurðardóttir og Páll Sveinsson fóru 10. júlí snjólænu hægra megin í jöklinum Skrekk og upp á Eggina eftir venjulegru leið.

#### Snæfell

Snævarr Guðmundsson og Björn Vilhjálmsson klifu nýja leið á Snæfell eftir hrygg vestan til í fjallinu, sjá mynd.

### SUÐURLAND

#### Eyjafljöll

Þrjár nýjar leiðir, u.þ.b. 120 m háar, litu dagsins ljós í grennd við Paradísarheimt í desember 1992.

1. Lengst til hægri í þilinu, farid upp til hægri á ská, gráða IV-V. FF.: Páll Sveinsson, Guðmundur Helgi Christensen og Hallgrímur Magnússon.
2. Lengst til hægri og farid upp á ská til vinstri og endað í Paradísarheimt, gráða IV. FF.: Páll og Guðmundur Helgi.
3. Dreittill, ísbil 200m hægra megin við Paradísarheimt, gr. V-VI (5+). FF.: Páll og Guðmundur Helgi.

### SUÐVESTURLAND

#### Búahamrar

Nedst í Tvíburagilinu klifu Þorvaldur Þórsson og Magnús Gunnarsson 50 m leið af 3ju gráðu.


Björn Vilhjálmsson og Guðjón Snær Steindórsson voru á þessum slóðum viku fyrr.

#### Eilífsdalur

Ný leið, Tvífarinn, var klifin af Þorvaldi Þórssyni og Magnúsi Gunnarssyni 15. apríl. Hún liggur hægra megin við Einfarann, byrjar á 20 m lóðréttu íshafti og endar á heilli spönn í brottri snjóbrekku.



Guðmundur Helgi dvelur nú í Colorado í Bandaríkjunum. Hér sjáum við kappann glíma við ísinn þar ytra. Úr safni G.H.C.



Paradísarheimt. Ljósmynd Páll Sveinsson.



Á leið á Skarðatind, Morsárdalur í baksýn. Ljósmynd Júlíus Gunnarsson.

#### Hvalfjörður

#### Múlafjall

Guðmundur Helgi Christensen og Jón Haukur Steingrímsson fóru nýja leið í þessu ágæta fjalli í mars. Leiðin er innhafti og endar á heilli spönn í brottri arimmar 70-80m og gráðan er 5.

#### Þyrill

Björn Vilhjálmsson og Snævarr Guðmundsson fóru skemmtilega hryggleið, ekki hrygginn í gílinu heldur þann næsta. Leiðin er 3-4 spannik og gráða 5.4-5.7, þeir gáfu henni nafnið „Horn í síðu Baróns von Stalhosen“. Í febrúar

'93 klifu Snævarr Guðmundsson, Guðmundur Helgi og Hallgrímur Magnússon nýja leið af gráðu 4+.

#### Skarðsheiði

#### Norðurveggir

Norðurveggirnir þrjár voru klifnir á einum degi (27.3 '93) af Páli Sveinssyni og Guðmundi Helga Christensen. Fyrst fóru þeir Heiðarhorn (Jónsgil) síðan Skarðshorn (Dreyri) og enduðu á Skessuhorni (Eystrí gróf). Ferðin tók 12 klst. til og frá Reykjavík!

Í næsta gili við Dreyra, hægra megin, var farin ný ísleið, hana klifu Jörunn Harðardóttir, Guðmundur Helgi og Páll Sveinsson. Leiðina nefndu þau Jóka Póka, gráða 4, klifin í góðum aðstæðum þetta sinnið.

### VESTURLAND

#### Snæfellsnes

Fjallid Örninn (Örninn hans Ara T.) var klifinn eftir suðurhrygg um páska, leiðin var gráða III-IV. FF.: Páll Sveinsson, Björn Ólafsson og Guðmundur Helgi Christensen.

Flairi voru á ferð á Snæfellsnesi um þessa páska. Jón Haukur, Kristján,



Guðmundur Helgi og Örninn. Ljósmynd Páll Sveinsson.



Björn Ólafsson frýgjarn að sjá, Helgrindur í baksýn. Ljósmynd Páll Sveinsson.



Úr Kinninni, leiðin Frygd er fyrir miðri mynd. Ljósmynd Hallgrímur Magnússon.

Guðni og Valdimar gengu á Helgrindur. Þeir fóru upp úr Þröskuldal á skiðum og gengu á flesta tindana. Þeim fannst svæðið vera kjörð til ferða á skiðum og bjóða þar að auki upp á fjölbreytt vetrarklifur.

#### Þórisjökull

Í Þórisjökli litu tvær nýjar leiðir dagsins ljós. Páll Sveinsson, Guðmundur

Helgi og Hallgrímur Magnússon klifu þann 16. október leið sunnan við Birkitréd, tvær spannir og gráða 4.

Sýðstu leiðina (lengst til hægri við Birkitréd) klifu Þorvaldur Þórsson og Tómas Grønvaldt 24. október, einnig 4. gráða og tvær spannir. Leiðina nefndu þeir Októberfest.

#### VESTFIRÐIR

##### Ísafjörður

Á Ísafirði hefur verið nokkur gróska í fjallamennsku síðustu misseri. Sigurður Jónsson og Rúnar Karlsson hafa klifrað þar allmargar ís- og snjóleiðir af ýmsum gráðum.

Helsta svæði þeirra Ísfirðinga er í svokallaðri Naustahvílt og þar má finna ísleiðir sem eru allt að 100m langar. Í Óshliðinni eru svo enn lengri leiðir eða um 200m langar.

#### NORÐURLAND

##### Kaldakinn

Í Köldukinn í Aðaldal er mjög áhugavert ísklifursvæði. Nyrst í Kinninni út við sjó eru gamlir sjávarhammar um 3-4 km á lengd allt að 200 m háir. Þarna er mikið af mögulegum leiðum. Þrjár leiðir voru klifraðar milli jóna og nýárs '93.

Elin Sigurðardóttir og Hallgrímur Magnússon fóru einnar spannar leið gráðaða 3-4. Karl Ingólfsson og Tómas Grønvaldt klifu 100 m langan foss, Dönsku leiðina, gráðu 4+.

Hallgrímur og Tómas klifu 150 m leið af 5. gr., Frygd, nærri lóðrétta utan miðri mynd. Ljós. Páll Sveinsson.



Þorgeirsfellshyrna, leið Páls og Guðmundar Helga fylgir hryggnum fyrir miðri mynd. Ljós. Páll Sveinsson.

#### SPORTKLIFUR

#### ÍSLAND

Sportklifur var í nokkrum vexti á síðasta ári og á helstu klifursvæðum bættust við margar nýjar leiðir. Alpaklúbburinn sá um að fjármagna trygg-ingabolta og á Hnappavöllum voru settar upp leiðir í auðveldari kantinum sem hafa aukid aðsóknina að svæðinu.

Nokkrar erfiðar leiðir voru klifnar á árinu og sem fyrr voru það þeir Björn Baldursson, Stefán Smárason og Árni Gunnar Reynisson sem voru iðnastir þar. Hnappavellir er að verða eitt stærsta klifursvæði á Íslandi. Erfiðleikar leiða þar, sem eru um 60 talsins, eru á bilinu 5.3 - 5.12+. Fjöl margar leiðir voru boltaðar sumaríð '93. Of langt mál yrði að telja þær upp hér í smáatriðum enda er í undirbúningi leiðarvísir. Flestar nýju leiðirnar eru 5.10 (sjá upptalningu hér á eftir).

Alvarlegra mál er að nú þegar svo margar boltaðar leiðir hafa litid dagsins ljós á Hnappavöllum er að sumum bændum finnst ekkert sjálfsagt að „skreyta“ rúmlega 1 km langan kletta-vegg með gljáandi boltum. Samstæða allra klifrara er nauðsynleg og allir verða að gera sér fulla grein fyrir ábyrgð sinni áður en að hlaupið er til og ný leið boltuð. Þessi mál verður að ræða fljótlega okkar á meðal og eins við landeigendur.

#### SUÐUR- og SUÐAUSTURLAND

##### Pöstin

Ein leið var boltuð og klifin af Birni Baldurssyni og félögum. Hún er 5.10 c/d og 25 m há.

#### Hnappavellir

##### Hódegishamar:

Fimm fræknu, 5.7, FF: Stefán Smárason, Páll Sveinsson, Árni G. Reynisson, Björn Baldursson og Þórarinn Pálsson.

##### Miðskjól:

Öræfabúgí, 5.12a, FF: Snævarr Guðmundsson. Horn í Horn, 5.10b, FF: Björn Baldursson og Árni G. Reynisson. Brostnar vonir, 5.8, FF: Björn Baldursson og Árni G. Reynisson. Steintak, 5.10a, FF: Stefán Smárason.

Leið feimna fólksins, 5.6,  
FF: Björn Baldursson.

**Vatnsból:**

Stefnið, 5.9.  
FF: Símon Halldórsson.  
Svart regn, 5.10c,  
FF: Stefán Smárason.  
Gullkorn, 5.10d,  
FF: Páll Sveinsson.  
Nafnlaus, 5.10,  
FF: Símon Halldórsson.  
Eilífðardansinn, 5.10d,  
FF: Árni G. Reynisson  
Barúttu eilífðarinnar, 5.10d,  
FF: Snævarr Guðmundsson.  
Bændaglíma, 5.11b,  
FF: Björn Baldursson.  
Lækjarhorn, 5.10a,  
FF: Stefán Smárason.

**Þorgeirsrétt:**

Þreykið, 5.10d,  
FF: Árni G. Reynisson  
Rauða myllan, 5.9,  
FF: Páll Sveinsson.  
Can can, 5.10b,  
FF: Árni G. Reynisson  
Mona Lisa, 5.8,  
FF: Páll Sveinsson

**SUÐVESTURLAND**

**Stardalur og Valshamar**

Mikill fjöldi fólks sótti þessi svæði sem endranær en engin ný leið bættist í flóru þessara svæða.

**Leirvogsgil**

Björn Baldursson gerði tvær nýjar leiðir og eru þær báðar 5.11 d.

**Búahamrar**

Ein ný leið var klifin og er hún 50 m löng en alls 3 spannir gráðaðar 5.4-5.12b-5.10a. Leiðina klifraði Snævarr Guðmundsson og réttist þar gamall draumur enda um 6 ára verkefni að ræða.  
Mefisto, FF: Snævarr Guðmundsson.

**VESTURLAND**

**Þorgeirsfell**

Um páska var Miðhyrna klifin eftir fallegri leið upp hrygg hægra megin í hrynnum. Minna er um fylinn og betra berg en á fyrstu leiðinni, erfiðasta spönnin reyndist 5.6. FF: Páll og Guðmundur Helgi Christensen.

**NORÐURLAND**

**Vatnsdalur**

Þrjár leiðir klifrar, Björn Baldursson gerði þá erfiðustu sem liggur upp mesta slútið, Árni G. Reynisson



Guðmundur Helgi á Þorgeirsfellshyrnu. Ljós. Páll Sveinsson.



Dómari og tímavörður í klifurkeppninni: Páll Sveinsson og Snævarr Guðmundsson. Ljós. Salbjörg Óskarsdóttir.

klifraði leið hægra megin við Tarfana í túninu og Snævarr Guðmundsson klifraði eina 5.11a leið. Allar þrjár eru boltaðar.

„You can do it baby“, 5.13a,  
FF: Björn Baldursson  
Nirvana, 5.12a,  
FF: Árni G. Reynisson  
Klipið í kleprana, 5.11a,  
FF: Snævarr Guðmundsson.

**Munkaþverá**

Björn Baldursson, Stefán Smárason og Árni Gunnar Reynisson dvelja nú í Frakklandi og klifra og klifra og klifra. Ítarlegri fréttir af þeim verða í næsta fréttapíslti og fullt af góðum myndum og frásögnum, við biðum spennit.

**ÚTLÖND**

**EVROPA**


Björn Baldursson náði þeim frábæra árangri á opnu klettaklifurmóti í Svíþjóð '93 að hreppa silfurverðlaunin. Sannarlega einstæður árangur.

Björn Baldursson, Stefán Smárason og Árni Gunnar Reynisson dvelja nú í Frakklandi og klifra og klifra og klifra.


Ítarlegri fréttir af þeim verða í næsta fréttapíslti og fullt af góðum myndum og frásögnum, við biðum spennit.



Snævarr Guðmundsson í norðvestur-vegg Skessuhorns. Ljósmynd Árni Tryggvason.



Hallgrímur Magnússon í Dreya. Úr safni Hallgríms.



Guðni Bridde herkinn mjög í Brynjudal. Ljósmynd Jón Haukur.



Björn Baldursson á Hnappavöllum. Ljósmynd Páll Sveinsson.



Á Hnappavöllum að sumarlagi! Ljósmynd Snævarr Guðmundsson.